



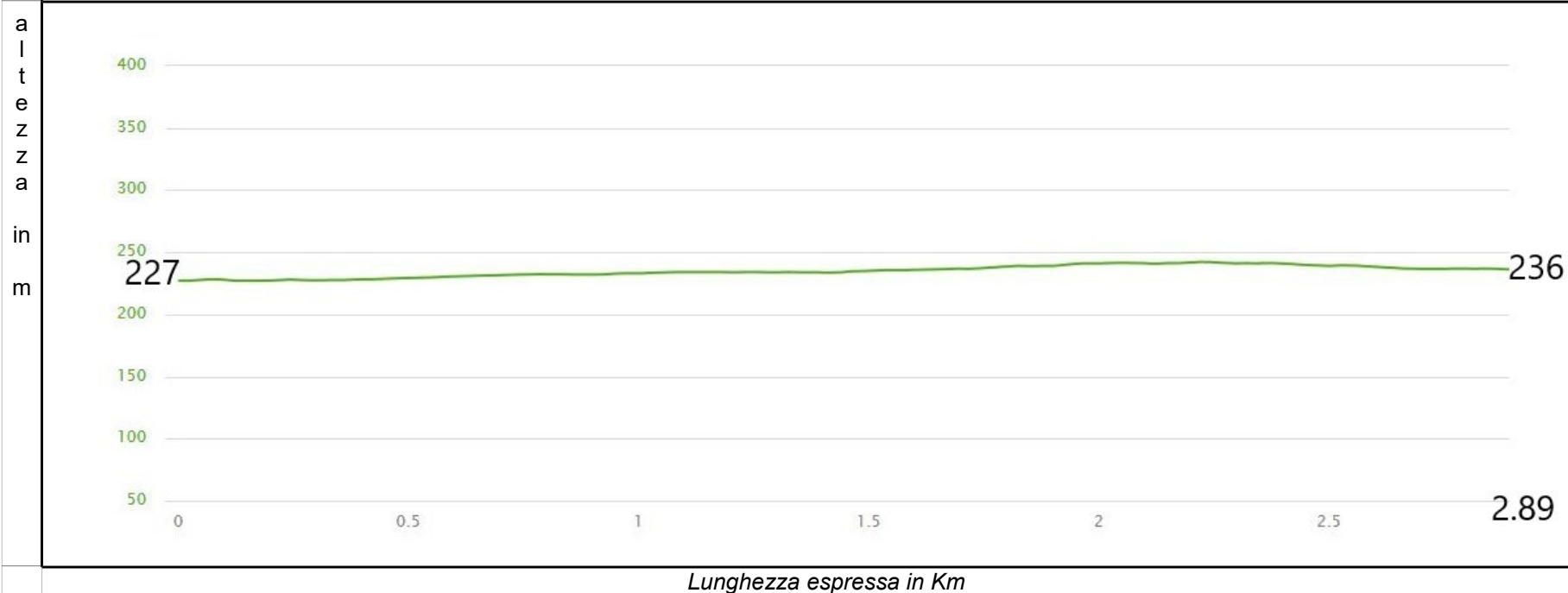
BiciTour del Romanico alle porte della Val Cavallina (con partenza e arrivo alla stazione FFSS di Gorlago-Montello)



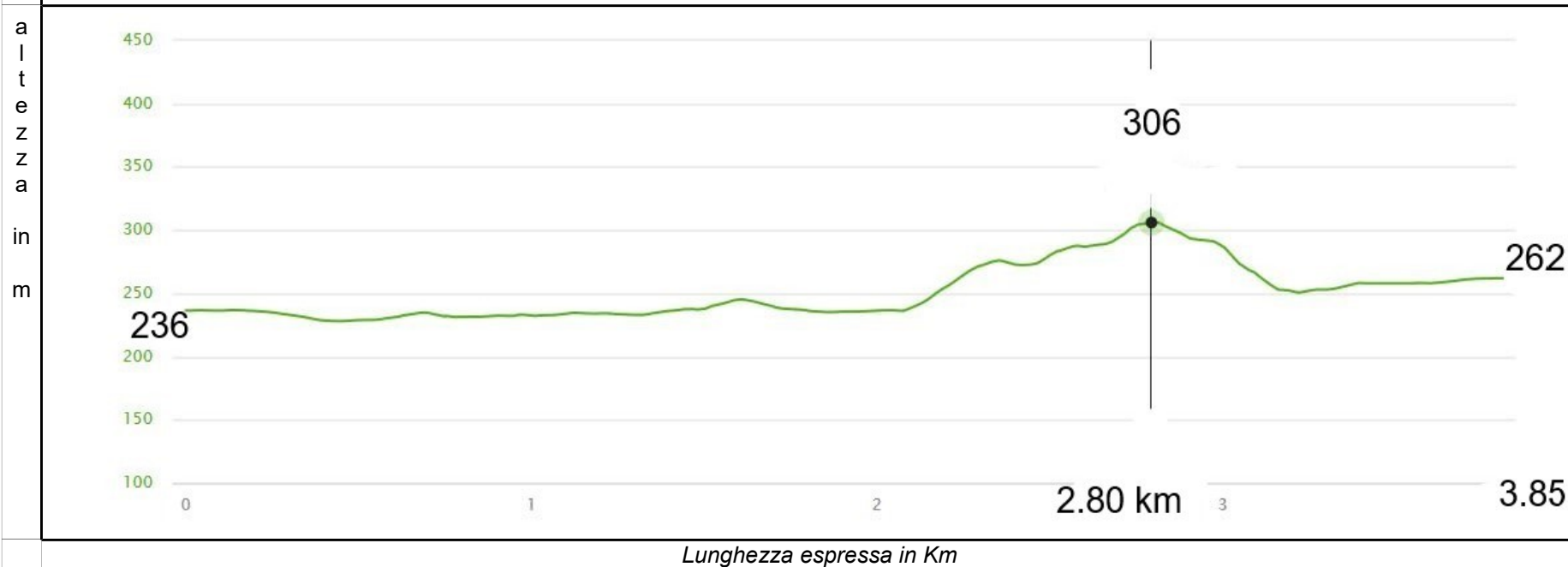
Via	Comune	via	Comune
Via Stazione	Montello	Via S. Nazario	Cenate Sotto
Via dei Mille (attraversamento strisce con isola Via Papa Giovanni XXIII) (S.P. 91)	Montello	S. Carlo Borromeo	Cenate Sotto
Via Sarnico	S. Paolo d'Argon	Via Veneziane	Cenate Sotto
Via del Ceradello	S. Paolo d'Argon	Via Gaetano. Donizetti	Cenate Sotto
Via Maccarani	Gorlago	Via Nicola Barrè	Cenate Sotto
Via Tasso	Gorlago	Via dei Morti	Cenate Sotto
Via Piatti	Gorlago	Ingresso nel PLIS dalla cascina (Visti)	Cenate Sotto
Via Guarnieri	Gorlago	Via Mazzini	Cenate Sotto
1) CHIESETTA S. ANDREA distanza km 2,90, tempo minuti 9,45	Gorlago	Via Breda	Cenate Sotto/S. Paolo d'A.
Via Asperti	Gorlago	Rotonda del Portico	S. Paolo d'A./Cenate Sotto
Via Salnitro	Carobbio degli Angeli	Via Nazionale	S. Paolo d'Argon
Via Mossani	Carobbio degli Angeli	6) CHIESETTA S. PIETRO distanza 3,63, tempo minuti 12.00	S. Paolo d'Argon
CASCINA ALPINI GORLAGO	Gorlago		
Via Montecchi	Gorlago	Via Nazionale	S. Paolo d'Argon
Via Gabbione	Zandobbio	Attraversamento semaforo loc. Bettola	S. Paolo d'Argon
Via Fornace	Zandobbio	Ingresso sentiero lato sx Seniga	S. Paolo d'Argon
2) CHIESETTA S. GIORGIO distanza km 3,85, tempo minuti 17.00	Zandobbio	Ponte a dx poi sx verso il laghetto della fitodepurazione	S. Paolo d'Argon
Via Gabbione	Zandobbio	Sentiero lato dx del torrente Seniga Parco Lineare del Seniga	S. Paolo d'Argon
Via Rivi	Zandobbio	laghetto fitodepurazione	S. Paolo d'Argon
Via Postorre	Zandobbio/Gorlago	Campestre verso via S. Lorenzo	S. Paolo d'Argon
Via Montecchi	Gorlago	7) CHIESETTA S. LORENZO distanza km 1,80, tempo minuti 6,45	S. Paolo d'Argon
Via Papa Giovanni XXIII	Gorlago	Via S. Lorenzo	S. Paolo d'Argon
Via Italia	Gorlago	Rotonda del Tredici	S. Paolo d'Argon
Via Mazzolari	Trescore B.rio	Strisce pedonali verso via Sarnico	S. Paolo d'Argon
Via don Bosco	Trescore B.rio	Via dei Mille (attraversamento strisce con isola Via Papa Giovanni XXIII) (S.P. 91)	Montello
Via S. Cassiano	Trescore B.rio	Via dei Mille	Montello
3) ABSIDE S. CASSIANO distanza km 3.18, tempo minuti 11.00	Trescore B.rio	Via Stazione	Montello
Via S. Cassiano	Trescore B.rio	STAZIONE FFSS Gorlago-Montello distanza km 1,45, tempo minuti 4,20	Montello
Via E. Fermi	Trescore B.rio		
Via G. Matteotti	Trescore B.rio		
Via Torre	Trescore B.rio	Distanza totale km	19,80
		Tempo in movimento minuti	Min. 73
4) CHIESETTA S. VINCENZO distanza km 0,85, tempo minuti 3,10	Trescore B.rio	Durata media visita guidata min. 20x n° 7	Minuti 140 (2h e 20')
Via Torre	Trescore B.rio	Durata totale del BICITOUR.	Minuti 213 (3h e 55)
Attraversamento semaforico su SS 42	Trescore B.rio		
Via dei Partigiani	Trescore B.rio		
Via Aminella	Trescore B.rio		
Via Dante Alighieri	Cenate Sotto		
Via degli Alpini	Cenate Sotto		
5) CHIESETTA S. NAZARIO E CELSO distanza 2,13, tempo minuti 9,25	Cenate Sotto		

ALTIMETRIE BICITOUR DEL ROMANICO

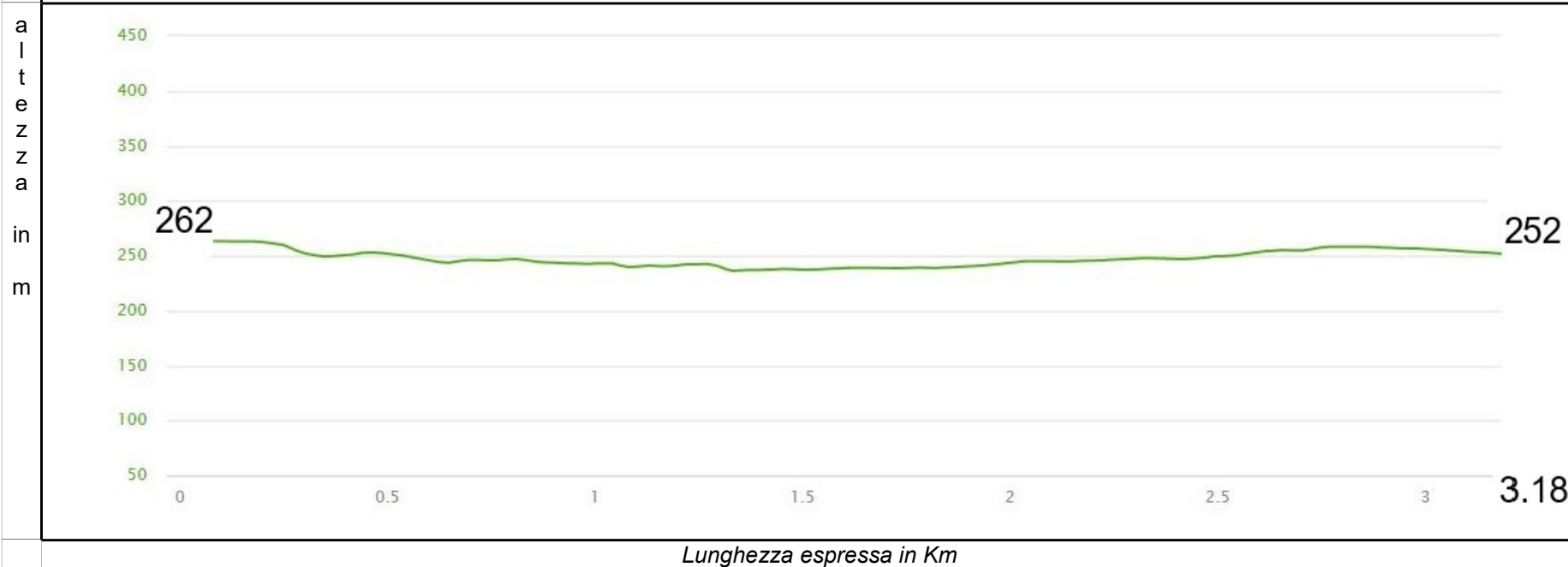
Stazione FFSS Gorlago/Montello - S. Andrea (Gorlago)



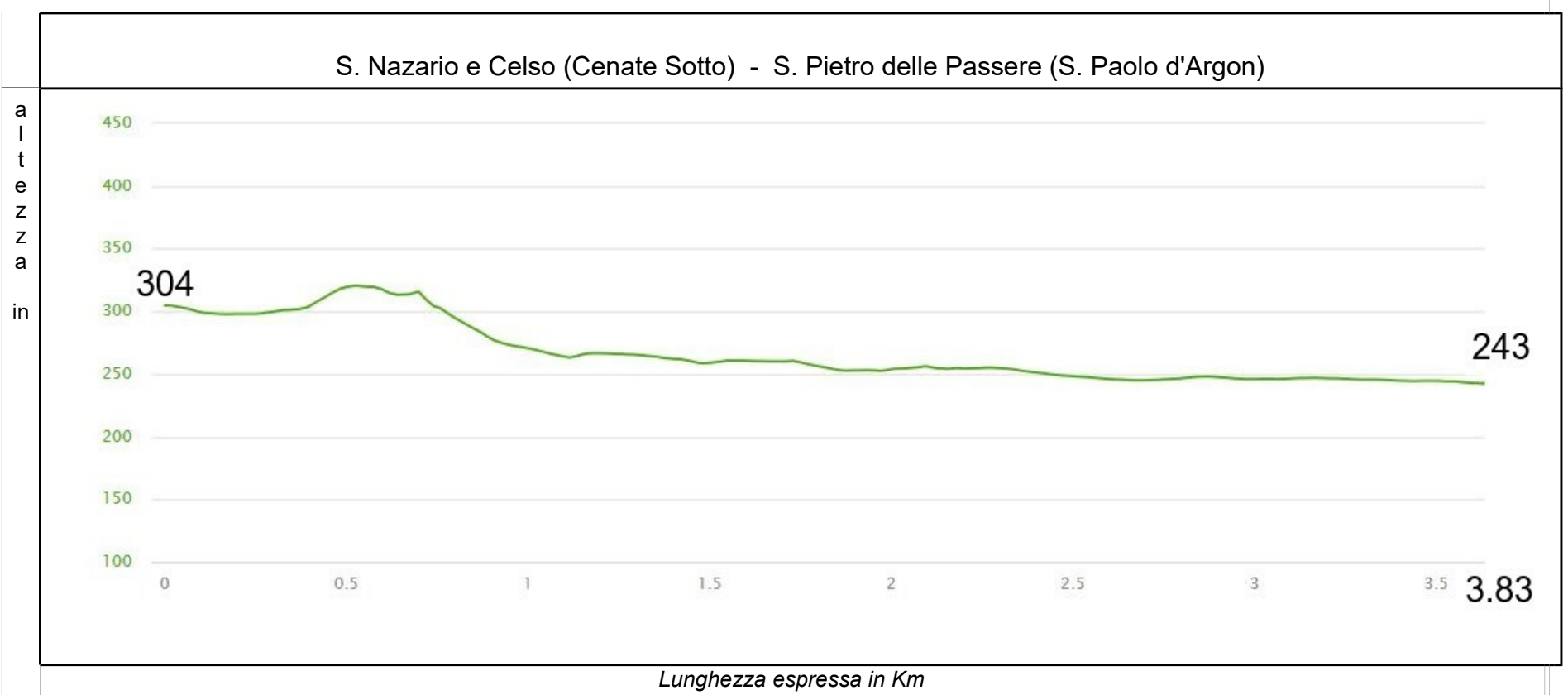
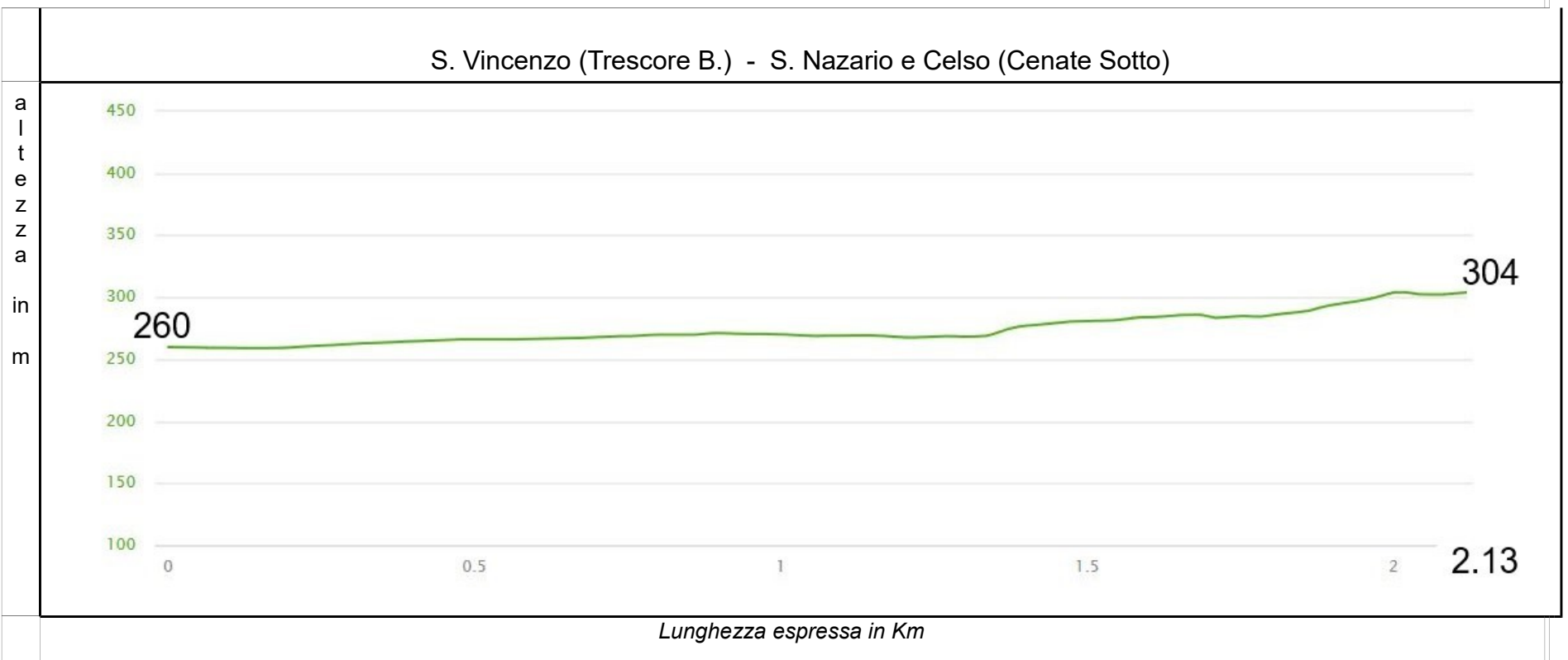
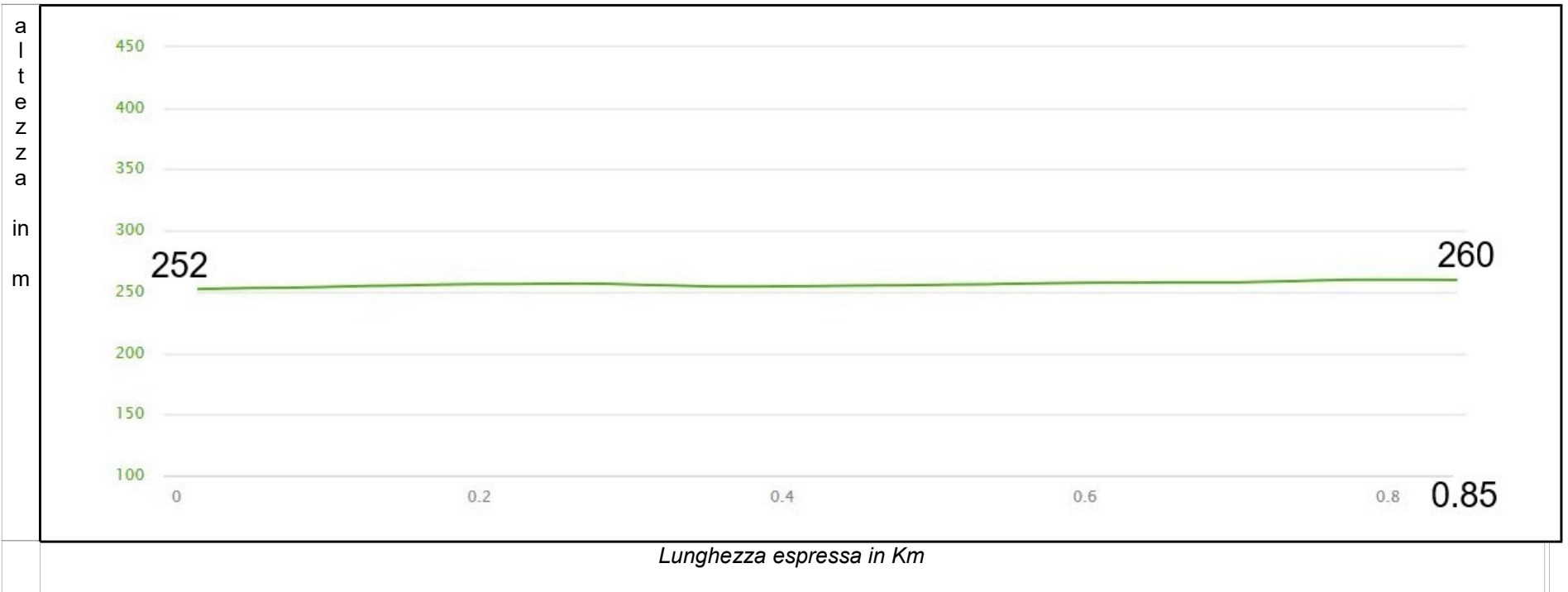
S. Andrea (Gorlago) - S. Giorgio (Zandobbio)



S. Giorgio (Zandobbio) - S. Cassiano (Trescore B.)



S. Cassiano (Trescore B.) - S. Vincenzo (Trescore B.)



S. Pietro delle Passere (S. Paolo d'Argon) - S. Lorenzo (S. Paolo d'Argon)

